

Έτσι θα είναι ο νέος σταθμός του μετρό «Κορυδαλλός». Σε ισχύ κυκλοφοριακές ρυθμίσεις γύρω από την Πλ. Ελευθερίας


2019/03/01 10:55 στην κατηγορία MMM

Με την έναρξη των εργασιών αποκατάστασης της πλατείας Ελευθερίας, αρχίζει η αντίστροφη μέτρηση για τη λειτουργία του σταθμού «Κορυδαλλός» της γραμμής 3 του Μετρό, περίπου σε 4 μήνες, σύμφωνα με ανακοίνωση του δήμου Κορυδαλλού.

Για τον σκοπό αυτό, **θα κλείσει προσωρινά από την 1η Μαρτίου**, η κυκλοφορία όλων των οχημάτων γύρω από την κεντρική πλατεία της πόλης (ΙΧ και MMM) και η κίνηση το διάστημα αυτό θα διεξάγεται από παρακαμπτήριες οδούς.

Βασικό χαρακτηριστικό των προσωρινών αλλαγών στην κυκλοφορία των οχημάτων είναι το κλείσιμο της κυκλοφορίας στην πλατεία Ελευθερίας και **η αλλαγή κατεύθυνσης της οδού Σερρών, η οποία γίνεται κάθοδος** από την Λ. Γρ. Λαμπράκη με κατεύθυνση προς Πειραιά, ακολουθώντας την διαδρομή Ξενοφώντος-Σουρή-Υψηλάντου.

Image not found or type unknown




Αποκλειστικές εικόνες από τη δημοτική αρχή του Κορυδαλλού.

Η δημοτική αρχή σε ανακοίνωσή της τονίζει ότι «το εμβληματικό αυτό έργο, τεράστιας σημασίας για την περιοχή, θα περιλαμβάνει εγκαταστάσεις και χώρους, σημαντικά σημεία των οποίων παρουσιάζουμε με αποκλειστικές εικόνες.

Ο σταθμός «Κορυδαλλός» θα έχει δύο εξόδους, ενώ με την ολοκλήρωση του έργου θα παραδοθεί στο κοινό μια νέα πλατεία, που θα περιλαμβάνει νέο πράσινο, κατασκευές με έντονο το υδάτινο στοιχείο, καθιστικά, παιδικές χαρές για όλες τις ηλικίες, σύγχρονο φωτισμό led, ενώ θα υπογειοποιηθεί και ο υποσταθμός της ΔΕΗ που υπάρχει έως σήμερα απέναντι από τον πεζόδρομο της οδού Αγ. Γεωργίου».


Image not found or type unknown



Αποκλειστικές εικόνες από τη δημοτική αρχή του Κορυδαλλού.

Οι προσωρινές κυκλοφοριακές ρυθμίσεις, οι οποίες θα ισχύσουν από την 1η Μαρτίου προετοιμάστηκαν από την «Αττικό Μετρό» σε συνεργασία με τον δήμο Κορυδαλλού και τον ΟΑΣΑ, ενώ η πλατεία **θα παραδοθεί στην κυκλοφορία στις 30 Ιουνίου.**


Image not found or type unknown



Αποκλειστικές εικόνες από τη δημοτική αρχή του Κορυδαλλού.

Για την αναλυτική ενημέρωση κατοίκων και επαγγελματιών σχετικά με όλες τις προσωρινές κυκλοφοριακές αλλαγές, ο δήμος και η «Αττικό Μετρό» διένειμαν ειδικό flyer και χάρτη, στον οποίο αποτυπώνονται όλες οι κυκλοφοριακές ρυθμίσεις και οι αλλαγές των δρομολογίων των λεωφορειακών γραμμών και των προσωρινών στάσεων του ΟΑΣΑ.

Image not found or type unknown



Αποκλειστικές εικόνες από τη δημοτική αρχή του Κορυδαλλού.